
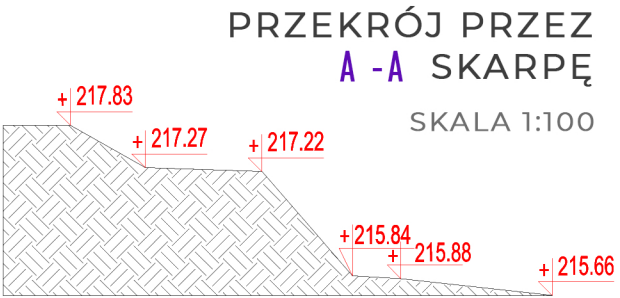



PROJEKT UKSZTAŁTOWANIA TERENU



TEMAT	PROJEKTANT	
Projekt rekonstrukcji cmentarza I wojennego w Drohobowie	arch. Wiesław Czekerda Nr upr. UAN-II/7342/208/94	
LOKALIZACJA	SKALA	FORMAT
gm. Orły, miejscowość Drohobów	1:150	A3
ZAKRES	DATA	NR RYSUNKU
Projekt ukształtowania terenu	03.2020	7
OPRACOWAŁ	PODPIS:	
mgr inż. arch. kraj. Katarzyna Fac		



- LEGENDA
- GRANICE OBOWIĄZUJĄCE DZIAŁEK
 - GRANICE OPRACOWANIA PROJEKTU
 - RZUT PROJEKTU
 - WYSOKOŚĆ ISTNIEJĄCA
 - WYSOKOŚĆ PROJEKTOWANA
 - WYSOKOŚĆ POMOCNICZA (SZACOWANA)